



DE RAAKLIJN vzw



DE RAAKLIJN KATERN: jaargang 31, nr. 156  
Oktober, november, december 2023  
(v.u. Firmin De Beleyr, Belsele) [info@deraaklijn.be](mailto:info@deraaklijn.be)



**Belsele al 13 jaren gevrijwaard van  
overstroming.**

**Waterbuffering werkt!**

# Om te beginnen...

Beste lezer,

Er zijn zaken aan de gang in West- Vlaanderen die herinneringen oproepen naar een niet zo ver verleden in onze contreien.

Wateroverlast in het Waasland trof ook meerdere keren onze gemeente Belsele.

Hierbij herinneren we ons nog heel goed de datum van:

**13 november 2010!**

Toen had heel België én Vlaanderen af te rekenen met overstromingen en deelden we in Belsele ook in de klappen, maar wel op een positieve manier.

Op 13 november 2010 bleven we eigenaardig genoeg gespaard van de waterellende in ons dorp.

Daar was en is een reden voor:

De Raaklijn had door haar jarenlang verzet tegen de verkavelingen in de meersen en watergevoelige gebieden een compromis bereikt om waterbuffers te creeëren. In het Hof Van Belsele, de Populierenwijk en het Waterschoot.

De gecontroleerde waterbuffers stonden in dat jaar wel flink onder water maar de dorpskern bleef gespaard van de waterellende.

In deze en volgende katern gaan wij daar uitvoerig op in en wijzen we op het feit dat waterbuffering noodzakelijk is.

Wij volgen alles op, houden u op de hoogte en tot op heden mogen wij u nog altijd 4 x een katern, in kleur, aanbieden.

**Koken kost echter geld en dus rekenen wij weerom op uw lidmaatschap 2024 - 2025**

Namens De Raaklijn  
Firmin De Beleyr

voorzitter



# Uw lidmaatschap 2024 vernieuwen!

Uw lidmaatschap is voor ons een stimulans om u op de hoogte te houden en op te komen voor het leefmilieu in Belsele!

Je kan een lidmaatschap aangaan op twee manieren:

## Digitaal Lidmaatschap van €8

U ontvangt tot eind maart 2025 deze katern + het Groene Waasland alles digitaal  
zeker uw mailadres vermelden!

## Lidmaatschap van €15

U ontvangt tot eind maart 2025 deze katern + het Groene Waasland op papier  
**+ digitaal:**  
in dit geval uw mailadres vermelden!

## Rekeningnummer!

IBAN BE 44 7370 6473 8045


## Terugblik: 25 jaar terug!

In deze rubriek kijken 25 jaar terug om te zien wat er toen verscheen in de **katern nr. 33** en wat daarvan 25 jaar later nog relevant is...

**1998: november / december nr. 33 jaargang 6**  
( 32 pagina's)

- De Raaklijn blaast 10 kaarsjes uit. In deze katern wordt terug gekeken naar het eerste decenium dat we actief zijn in Belsele.
- De strijd tegen de verkaveling in het Hof Van Belsele...
- het idee om een educatief natuurparkje op te richten...
- de meersen herwaarderen en hun functie als waterbergend gebied te vrijwaren!

<http://www.deraaklijn.be/katern/33.pdf>



## Toestand: 25 jaar later!

Het verhaal van de verkavelingen kennen we ondertussen:

- de uitbreiding Populierenwijk is er gekomen...met een verlegde en meanderende loop van de Belselebeek of Leebeek!
- het Hof Van Belsele is gespaard gebleven...als parkzone!

Maar het belangrijkste voor ons in deze twee dossiers is de wateroverlast in Belseledorp tegengaan, en daar zijn we in geslaagd.

We hebben hierover een dossier opgemaakt in 2013 dat aantoonde dat wanneer je ruimte geeft aan het water er veel ellende uitgespaard kan worden.

Door onze acties tegen de verkavelingen zijn er tal van bufferbekkens gecreëerd. Het dossier werd dankbaar aanvaard door het stadsbestuur.

Daarom hernemen we in deze katern een beknopt overzicht van het bewuste dossier met beelden van waterbuffering in november 2010

# Waterbuffering in het Hof Van Belsele!

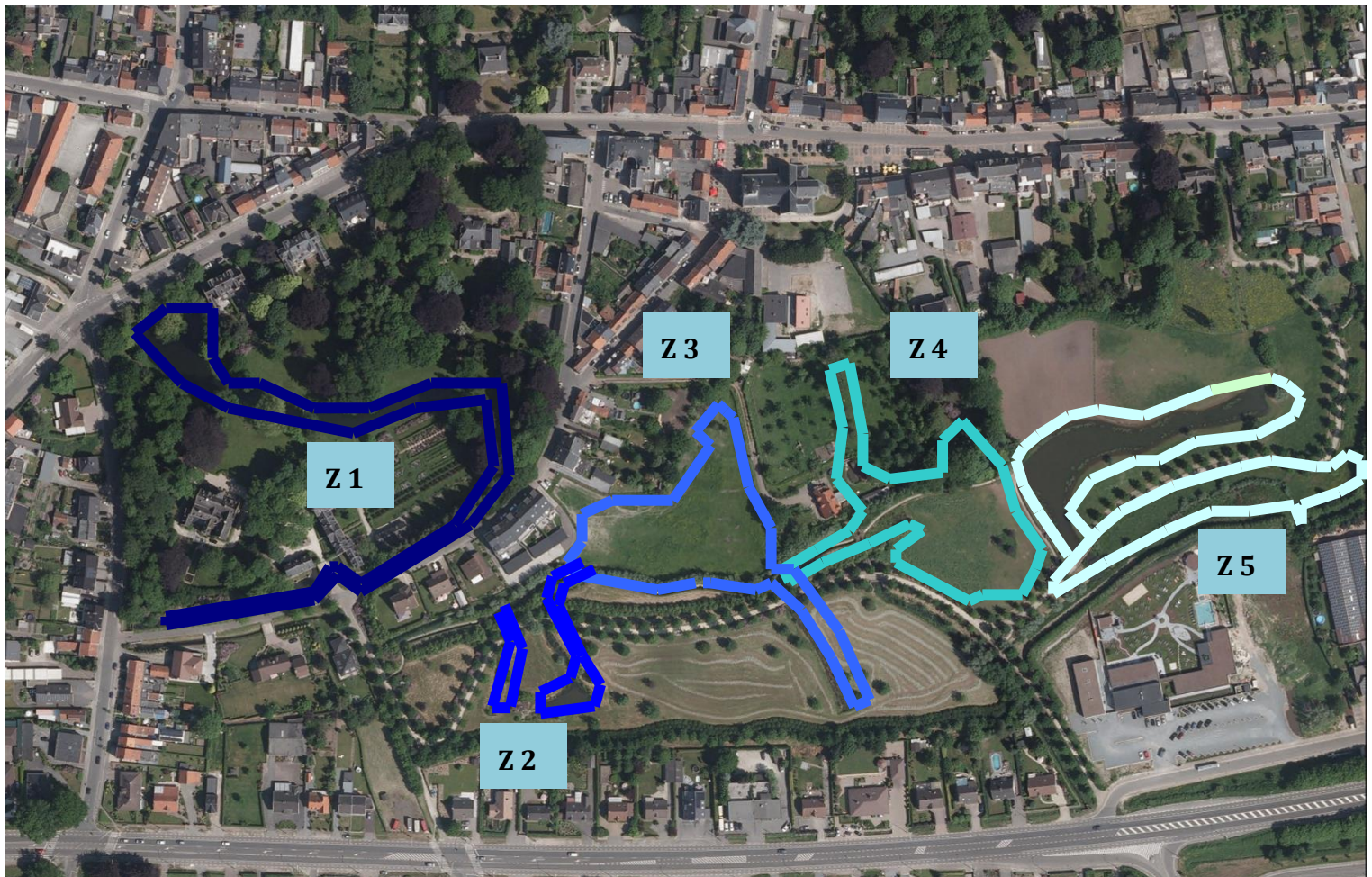
**13 november 2010:**

Heel Vlaanderen had last van wateroverlast, overstromingen... Belsele deelde meestal ook in de klappen maar bleef die dagen uitzonderlijk gespaard van waterrellende.



De wateroverlast vond in Belsele plaats in gecontroleerde overstromingsgebieden met een natuurlijk en ecologisch uitgangspunt. De wateroverlast bleef uit in de dorpskern. (behalve waar de oorzaak ligt bij een slecht rio-stelsel )

Via dit dossier willen we aantonen dat het inrichten, het onderhouden van overstromingsgebieden, waterbuffers, kleine meersen, waterpartijen, poelen en rootputten zeer belangrijk zijn.


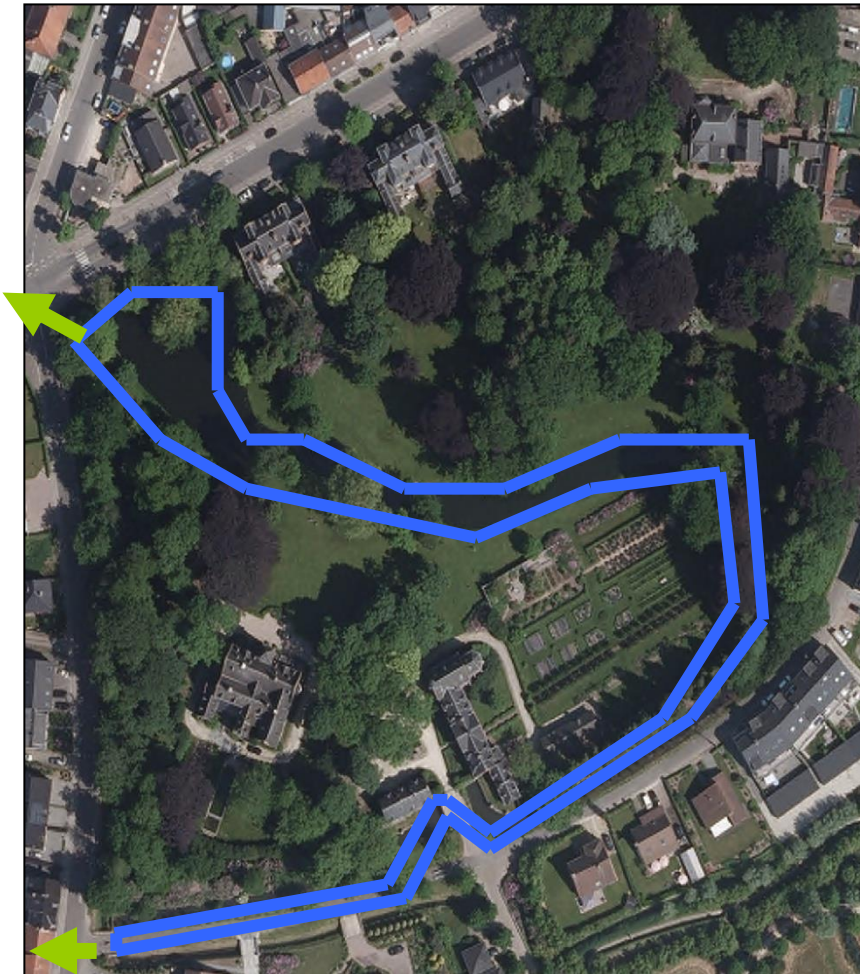


**Volgens het overzichtskaartje delen we het Hof Van Belsele op in vijf zones:**

**Bij hevig onweer begint de wateroverlast vanaf zone 5 richting zone 1.**

**Door deze belangrijke en waardevolle buffers te behouden is Belsele centrum beschermd tegen wateroverlast. Vooral zone 3 speelt hier een grote rol.**

**Zone 1:** Dit is het oud Bisschoppelijk domein met haar wallen en vijver, ze lozen het gebufferde water in de Belselebeek t.h.v. Belseledorp en de Vijverstraat



De Belselebeek richting Vijverstraat.



De Belselebeek loopt via de Kasteeldreef en Vijverstraat onder Belseledorp door. Het waterniveau in de omwalling staat nog steeds lager dan dat van de beek.

De sluis van de omwalling en de Belselebeek richting Belsele Dorp

**Zone 2:** Dit is een herstelde rootput en nieuw aangelegde vijver die beiden overlopen in de Belselebeek (Leebeek)

Dit is de herstelde rootput

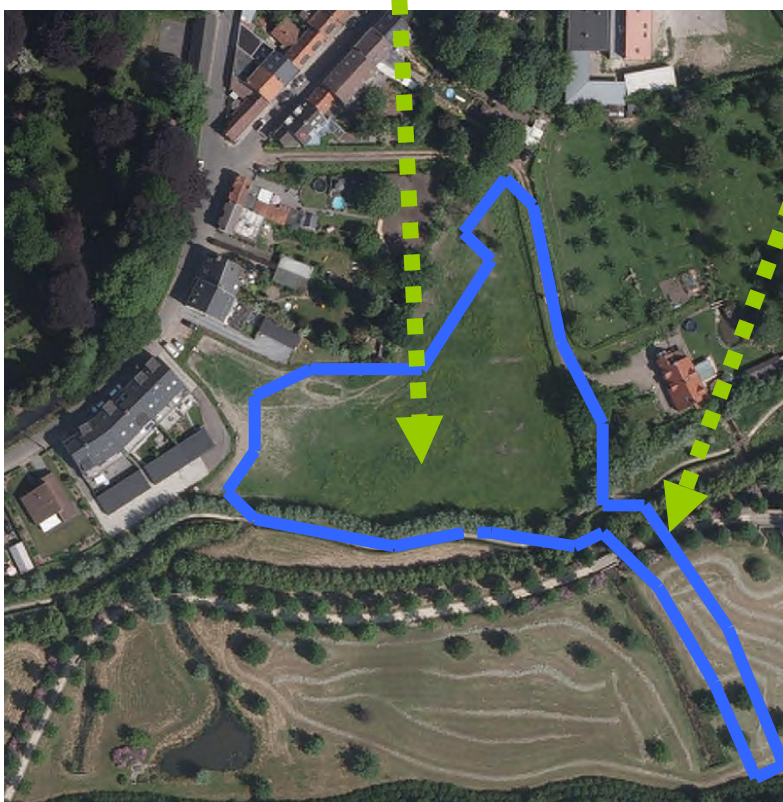


De rootputten houden water op en geven het door aan de Belselebeek

De aangelegde kleine vijver

**Zone 3:** Dit is een relict van de oude meersen in het Hof Van Belsele. Hier kan de Belselebeek overstromen.

En een 2<sup>e</sup> herstelde rootput die afwatert naar de beek



Het volledig ondergelopen meersgebiedje

### Zone 4:

Dit is een relict van de oude meersen in het Hof Van Belsele. De Belselebeek treed hier uit haar oevers op haar rechter en linkeroever.

Op de rechteroever de private tuinen van fam. De Belie



Op de rechteroever de Pastorijtuin met een vijver



Het oude meersengebied loopt onder





### Zone 5:

Dit zijn twee nieuwe buffergebieden.  
De grootste buffer vormt de aangelegde waterpartij/vijver.




Het tweede is een laag gelegen  
overstromingsgebiedje.

Het herbergt twee soorten salamanders, kikkers, er  
broeden watervogels en er zwemmen visjes rond.

Dit gebiedje krijgt het hemelwater vanuit de  
"Paradijsbeek". Deze heeft haar brongebied in en  
rond "den akker" die De Raaklijn beheert.

Dit gebiedje is het meest ecologisch waardevol.



**De bufferzones in de Populierenwijk en het Waterschoot  
komen aan bod in de katern van januari / februari / maart.**



# Dag van de trage weg gemist ?

In tegenstelling tot de Open Monumentendag zat het weer minder mee!

Desondanks was er toch een grote belangstelling voor het hele aanbod van die dag: 4 concerten door Muziekclub 't Ey, lekker eten door Apetito, koffie en gebak door Oxfam Wereldwinkel en Raakzaam vzw, boompizza's bakken, springen op het kasteel, grimmen en tenslotte:

## HEERLIJK WANDELEN

Een gegidste wandelroute van 2,7km en 4,5 km waarbij de kabouters nooit ver weg waren.

Vrij wandelen kon je over 9 km tot bij de herberg De Oude Beenhouwerij in Puivelde.

**DAG VAN DE  
TRAGE WEG**  
DREMPELVRIJ GENIETEN VAN NATUUR IN BELSELE



**DOORGANG**

**De editie gemist?**

Wij bieden u graag de brochure van die dag aan in deze katern  
of je kan ze downloaden via deze drie QR-codes:



## De editie 2023 in beeld



Een leger kabouters maakt zich klaar om zich definitief te vestigen bij de kastanjeboom op de Kouter.





# Bekenroute in de maak!

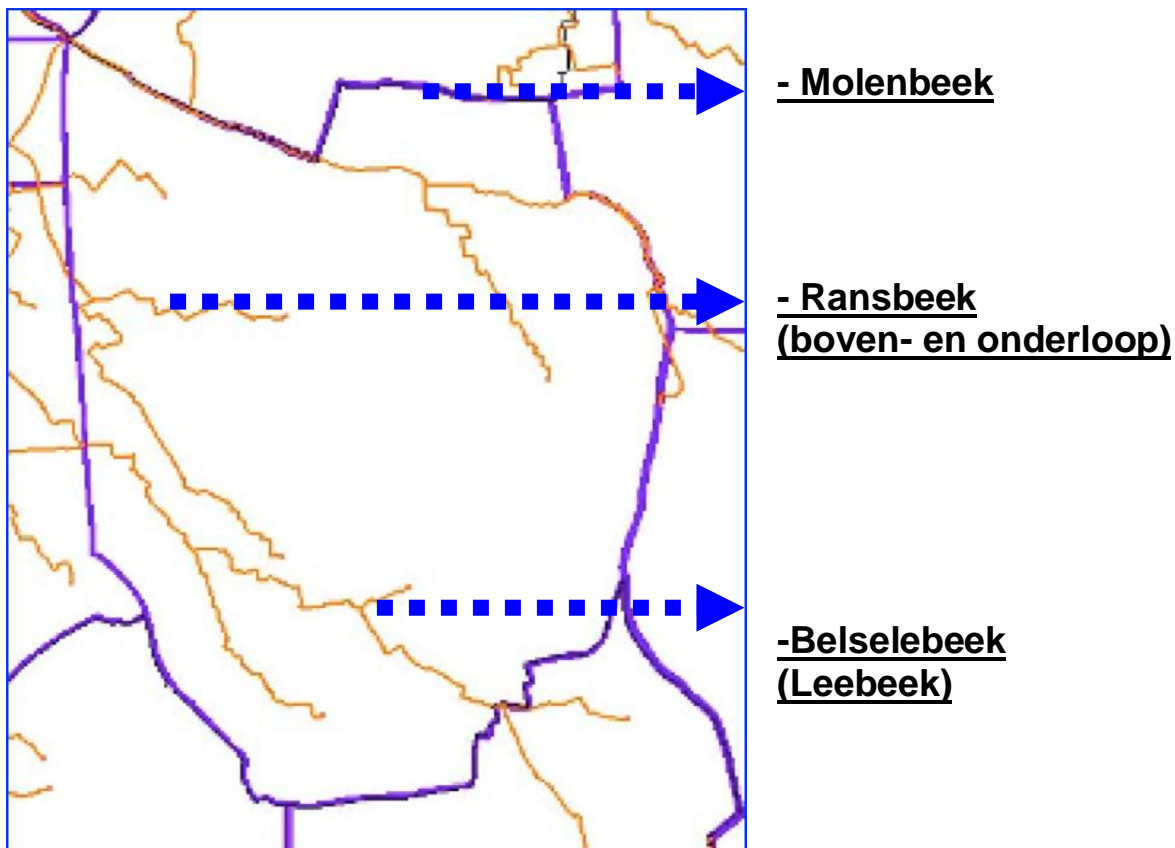
25 jaar terug lanceerden wij onder impuls van wijlen Omer Burm een project om de Belselebeek (Leebeek) een naam te geven. Uiteindelijk werd ons project een officieel project over heel Sint-Niklaas.

**Dit bekenproject is uniek voor het Waasland.**

Samen met de stedelijke raad voor milieu en natuur STRAMIN , de stad Sint-Niklaas en de Koninklijke Oudheidkundige Kring van het Waasland KOKW worden binnenkort de namen van de voornaamste beeklopen zichtbaar.

Na de inventarisatie zijn de naamplaten aangemaakt en nu rest alleen nog de plaatsing.

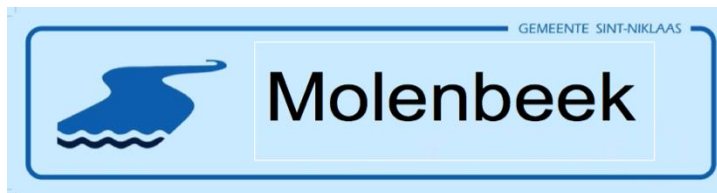
Voor Belsele gaat het over drie beeklopen (en dat kan later nog uitgebreid worden): de Belselebeek (ook Leebeek genoemd), de Ransbeek en de Molenbeek.



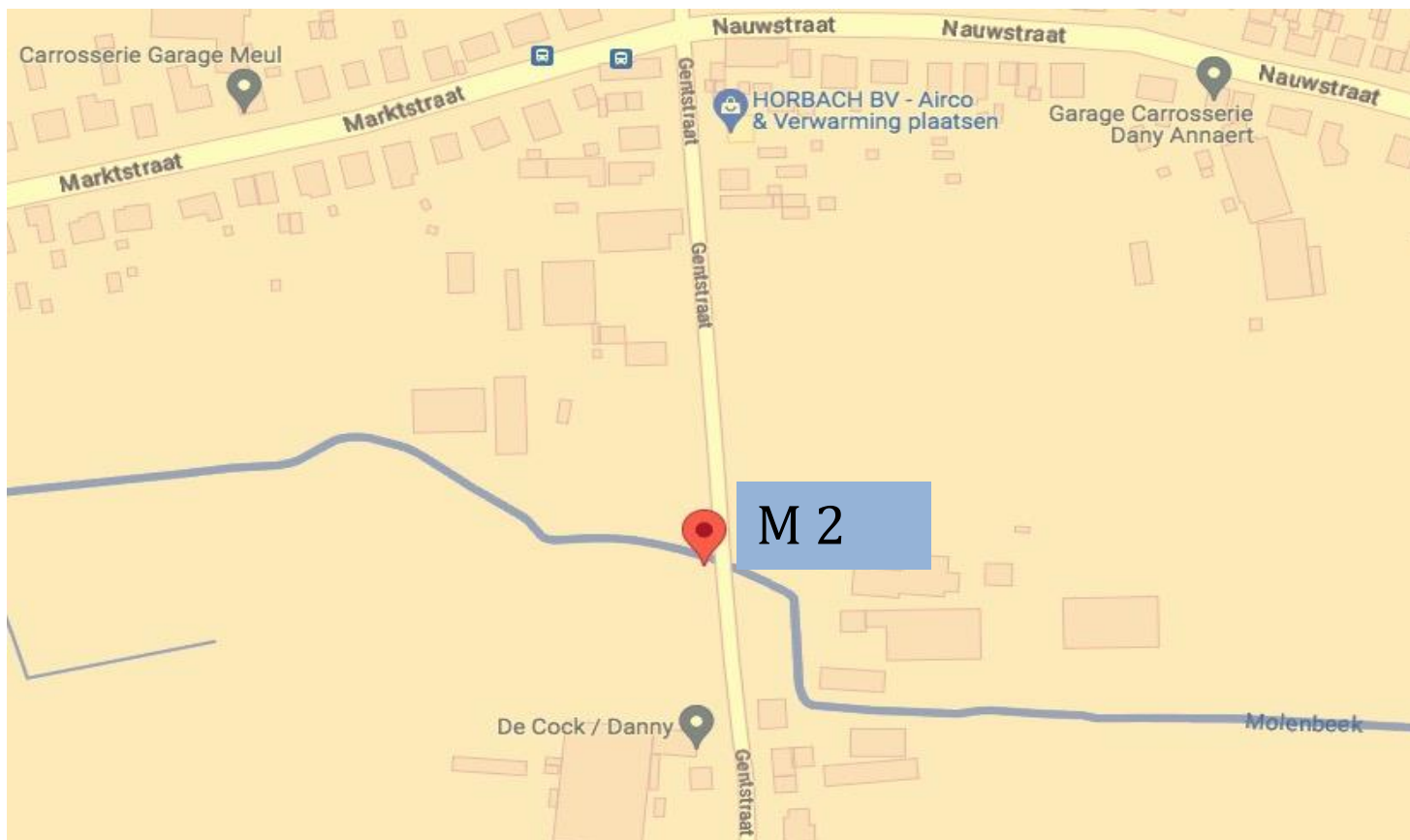
Waar je de naamplaten gaat zien hebben we in een duidelijk overzicht samengevat.

Deze kaartjes zijn ondertussen bezorgd aan de betrokken dienst die de naamplaten gaan plaatsen.

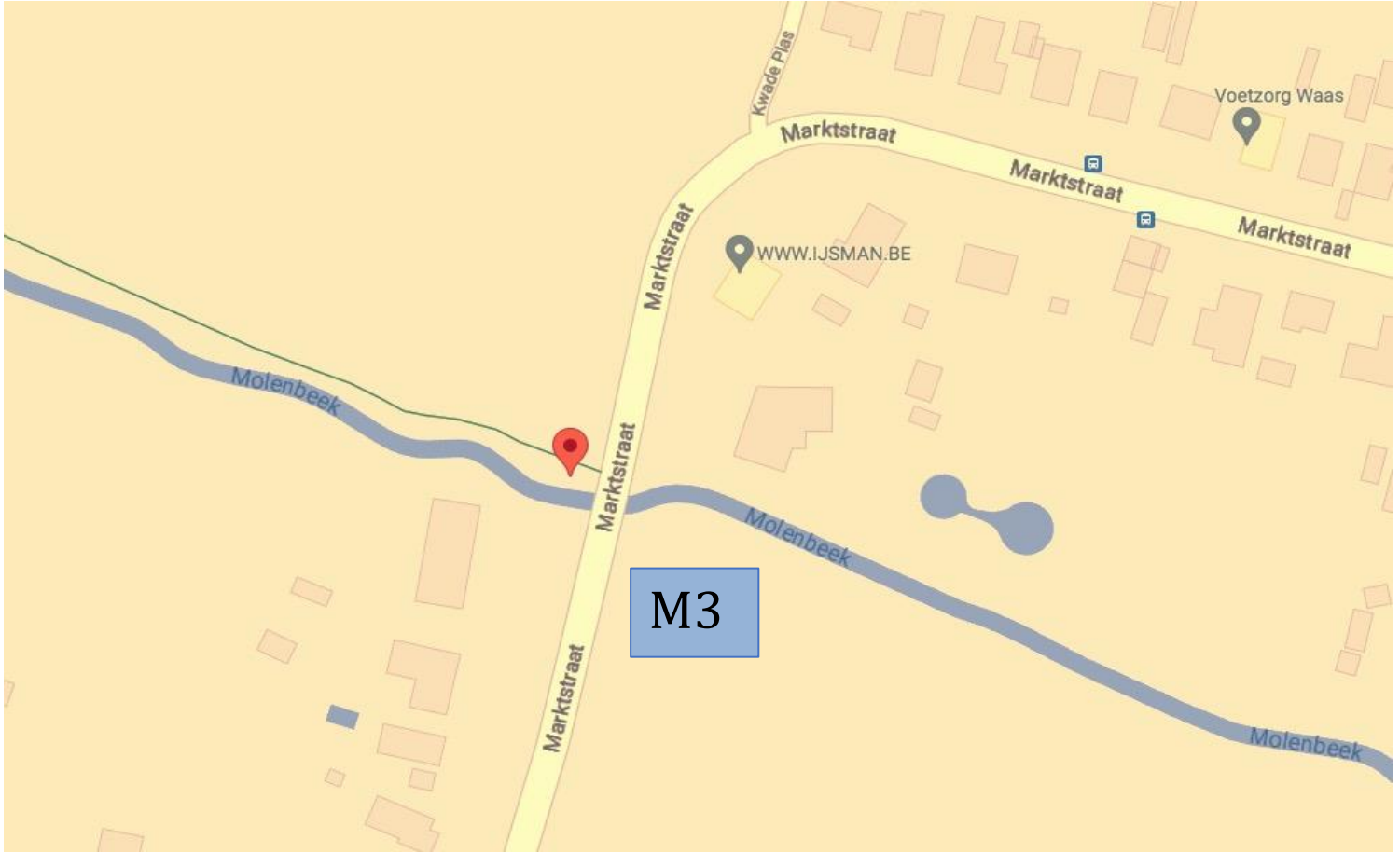
We vervolgen deze serie in deze  
katern met de Molenbeek



De Molenbeek kruist de Hoge Bokstraat M1 en de Gentstraat M2

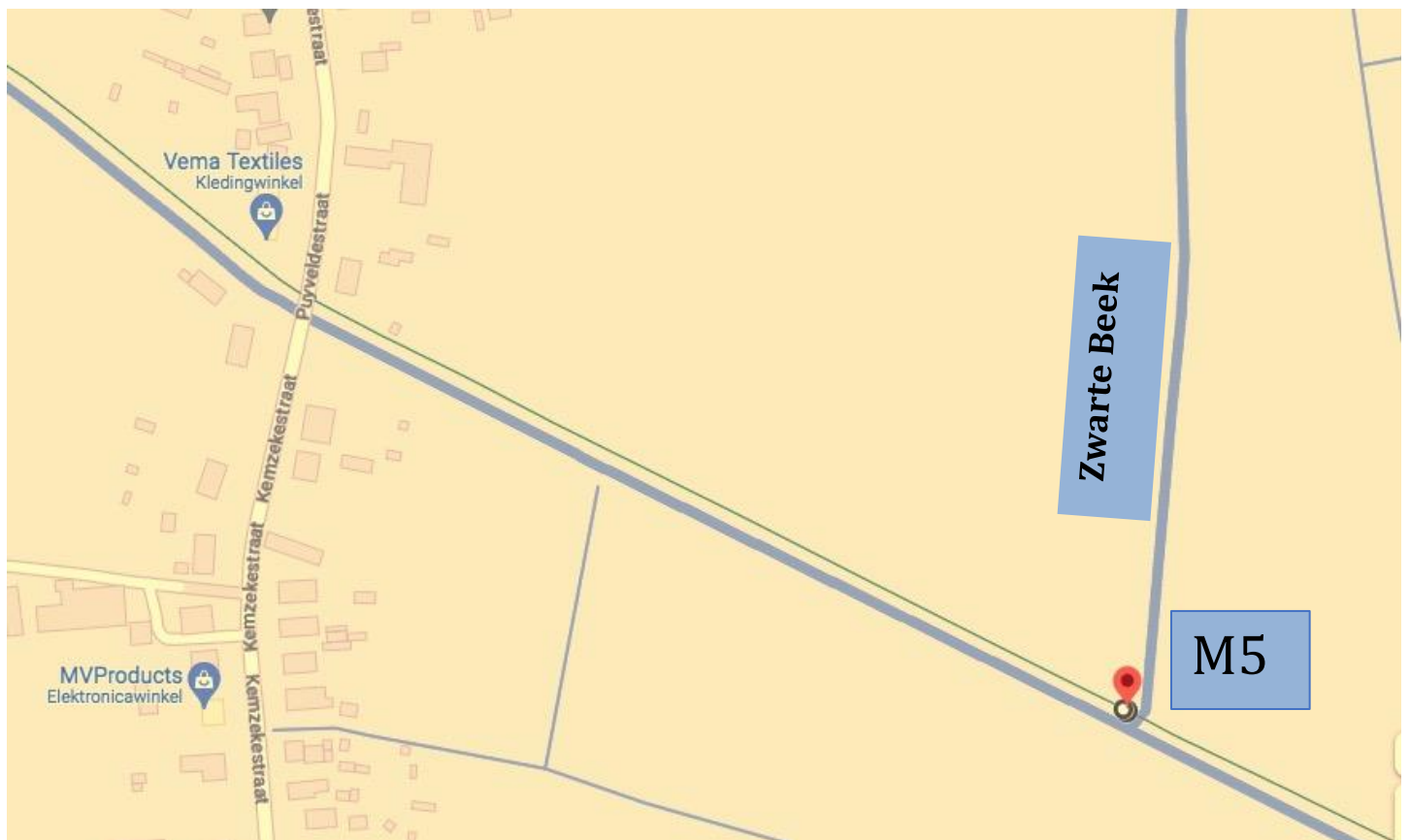


## Molenbeek aan de Marktstraat M3 en aan de Antheuniswegel M4





# Molenbeek aan de Durinckwegel M5, en aan de Zwarte Beek M6



## Molenbeek aan de Puiveldestraat M7 en aan de Waterstraat M8



Volgende katern **De Ransbeek**

# Rare beestjes in Belsele!

Dat er al sinds 2003 **reeën** rondlopen in Belsele dat wisten we ...



Dat de **boommarters** zich mooi voortplanten in bosrijke omgevingen, dat wisten we...

**Maar nu komen er toch wel enkele bij in onze gemeente waarvan we even opkijken:**

## bever



We hadden de bever al gespot in de Molenbeek maar nu heeft deze knager zich al in het centrum van Belsele laten zien aan de Belselebeek.

We gaan het opvolgen en in samenwerking met Regionaal Landschap Schelde Durme (RLSD) een betere locatie te vinden voor dit dier.



Buiten de opbouw van een burcht zijn er ook knaagsporen van de bever:



## oehoe:

Hoewel de oehoe tot de grootste roofvogel in onze contreien mag gerekend worden, hebben verschillende waarnemers deze grote uil al kunnen spotten.

De oehoe is 60 tot 75 cm lang en heeft een spanwijdte van 160–188 cm.

De Uilenwerkgroep Waasland volgt dit verder op...



## rivierkreeft:

De Amerikaanse rivierkreeft was al gespot in de Molenbeek (ter hoogte van de Hoge Bokstraat). Nu treffen we deze kreeft aan in de Belselebeek tot in het centrum.

Di is een exoot die hier niet thuishoort en eerder schadelijk is. Er is volgens kenners maar één oplossing: **opeten!**

Maar gezien de nog steeds aanwezige historische bodemvervuiling in onze beken, raden we het toch niet aan!



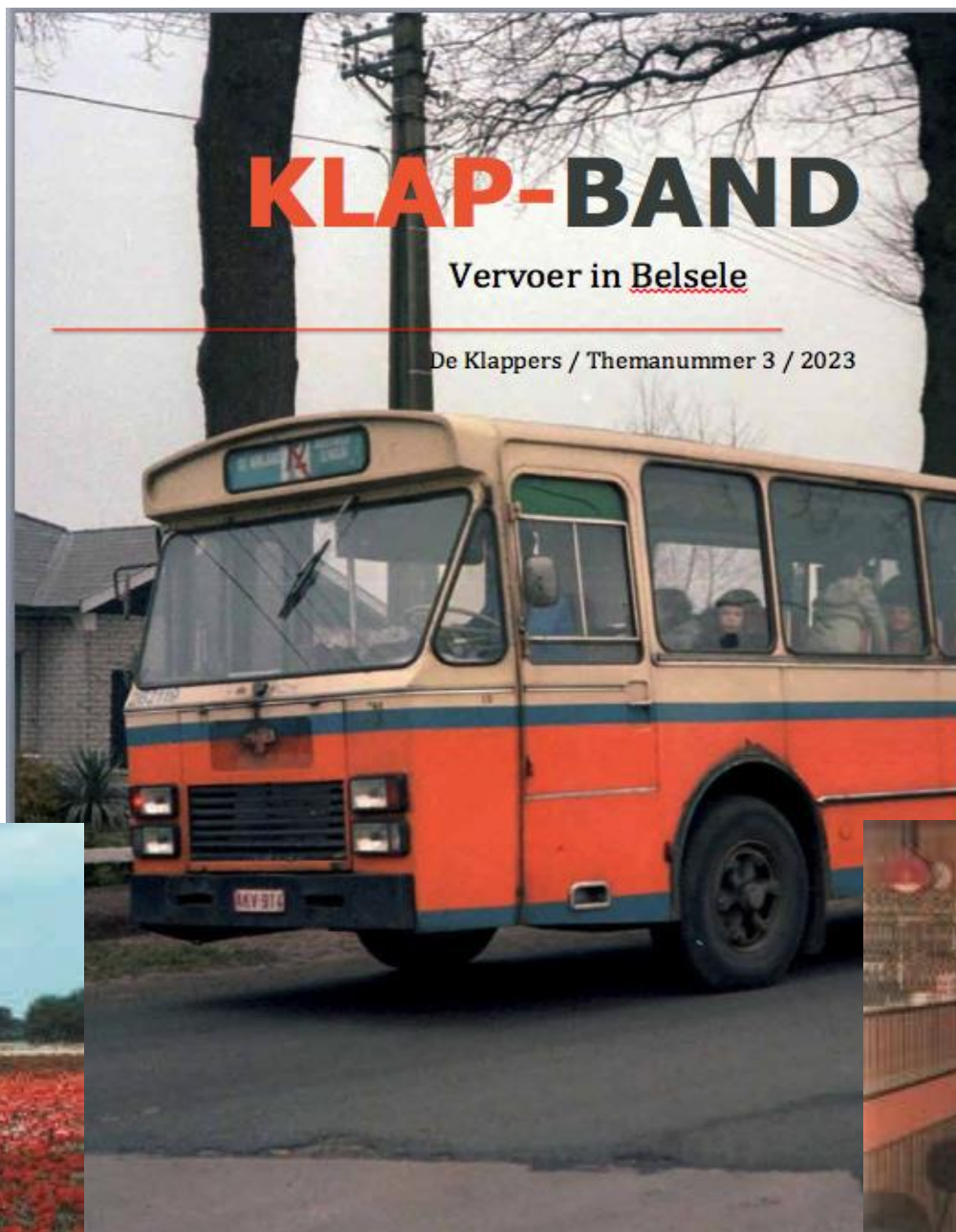
## Overstekende kabouters:

De bordjes vielen op die waarschuwden voor overstekende kabouters. Wij zelf hebben ze nog niet gespot!



# Klap-band

De derde brochure van de Klappers is uit!



De eerste brochure: **Klap-rozen** (links) is uitverkocht.

De tweede: **Toog-klap** (rechts) is te krijgen in de BIB en gemeentehuis.

De derde: **Klap-band** (midden) is ook te krijgen aan 2 euro in de Bib-Belsele, balie gemeentehuis Belsele en toeristische dienst.

Je kan de brochure ook bekijken op de website van de Klappers:

[www.deklappers.be](http://www.deklappers.be)

# 17 januari Sint-Antoon!

de **KLAPPERS**  
Belsele

## ***BELSELE VERTELT ZIJN VERHALEN***

De viering van Sint-Antoon en zijn varkentje is al eeuwen oud en wordt nog maar in 4 parochies gevierd waaronder Puivelde.

Op **17 januari 2024** is er eerst een plechtige viering om 10u in de kerk met daarna de zegening van de vleeswaren die rond 11u geveild worden aan de kerkdeur.

De Klappers hebben naar aanleiding van dit volks gebeuren een brochure in de maak, die u op die dag kan aankopen (2 euro) en later ook in de BIB-Belsele, balie gemeentehuis en toeristische dienst Sint-Niklaas en uiteraard niet te vergeten: **in Puivelde zelf in de herberg De Oude Beenhouwerij.**



## Canal du midi!

### Weer een “ontdekking” in Belsele.

Het treintje van SVK dat vroeger onder de Valk reed is bij veel Belselenaars gekend. Achteraf werd dat spoorlijntje geautomatiseerd om de klei naar de fabriek te brengen. Dat is nu ook verdwenen en mooi om te zien in zien in de zomermaanden!



## Het hekken!

Na 8 jaar bemiddelen, is uiteindelijk het lelijke en hinderlijke obstakel in de Stadhoudersboswegel verdwenen en is er doorgang voor iedereen!



Trage wegen vzw



Doorgang voor iedereen!

## Algemene info

**De Raaklijn vzw**

**+**

**Werkgroep trage wegen**



**De vergaderingen vinden plaats in  
het Heem naast het parochiecentrum**

18 december , en voor 2024: 29 januari, 26 februari, 25 maart, 29 april, 27 mei,  
24 juni, 11 september, 23 oktober, 27 november, 18 december

**Bekijk ook onze webstek:**

**[www.deraaklijn.be](http://www.deraaklijn.be)**

secretariaat : Kleemstraat 89, 9111 Belsele

telefoon: 03 722 07 62

**[info@deraaklijn.be](mailto:info@deraaklijn.be)**

**Nieuw rekeningnummer!**

**IBAN BE44 7370 6473 8045**